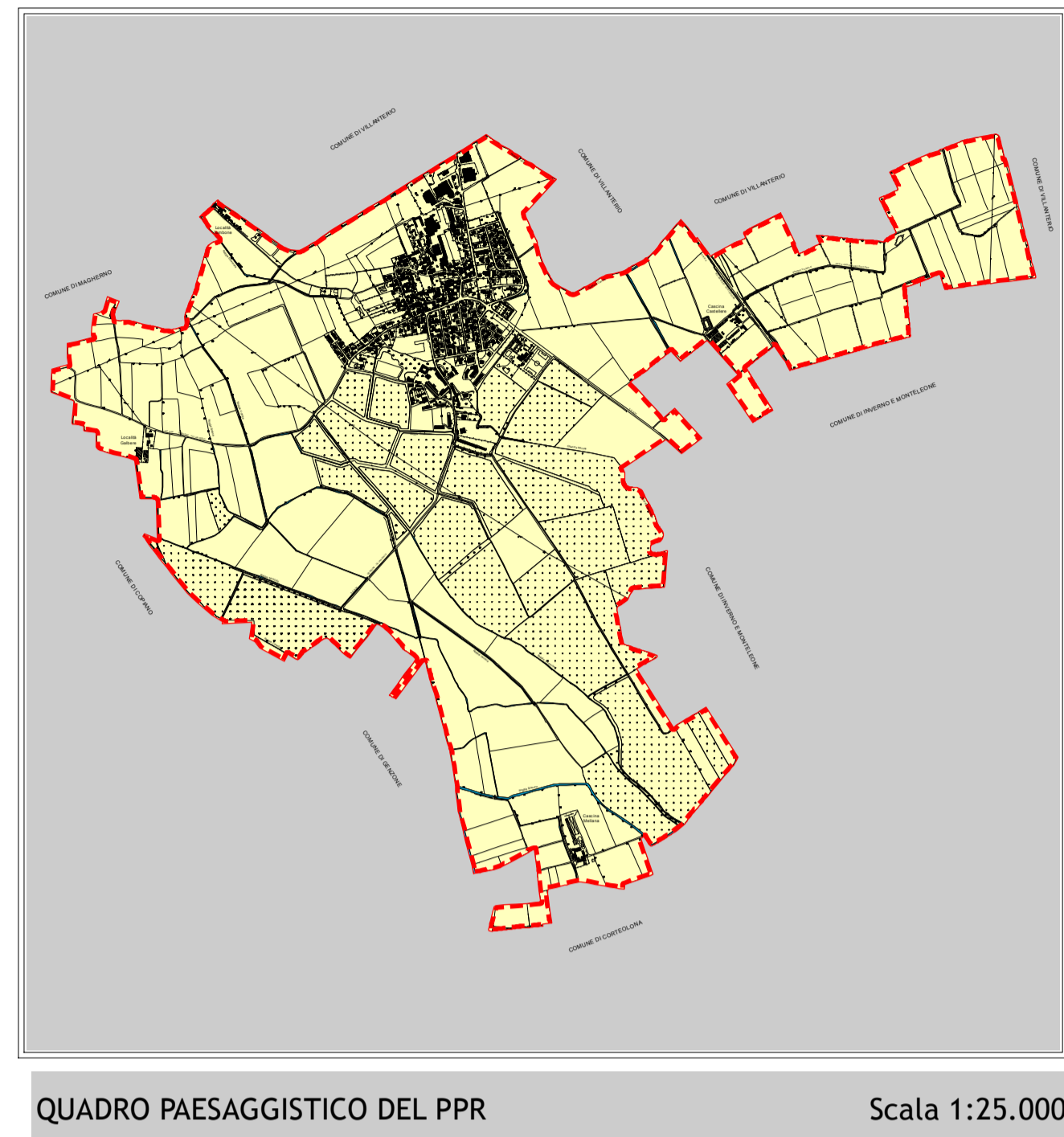
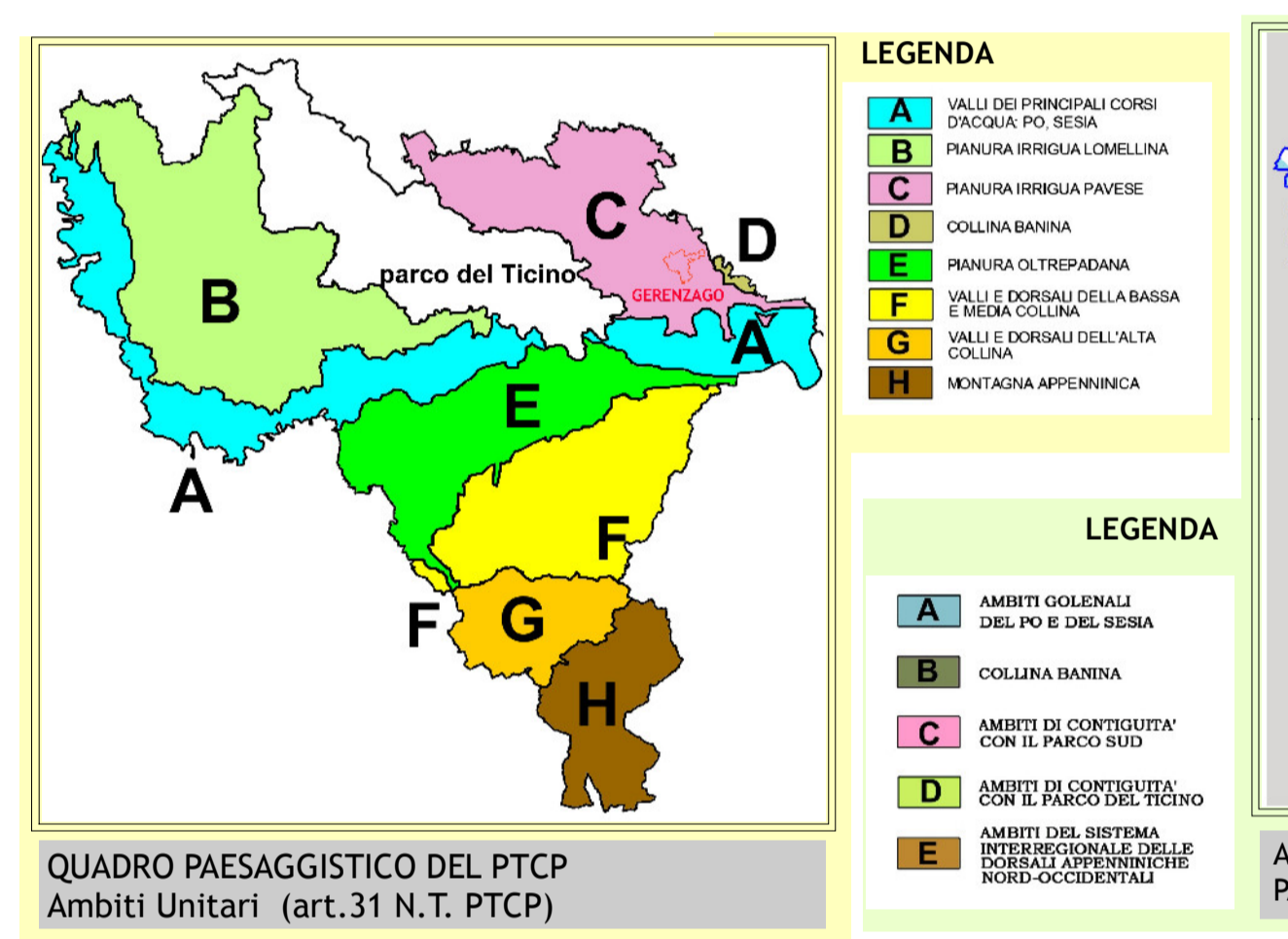


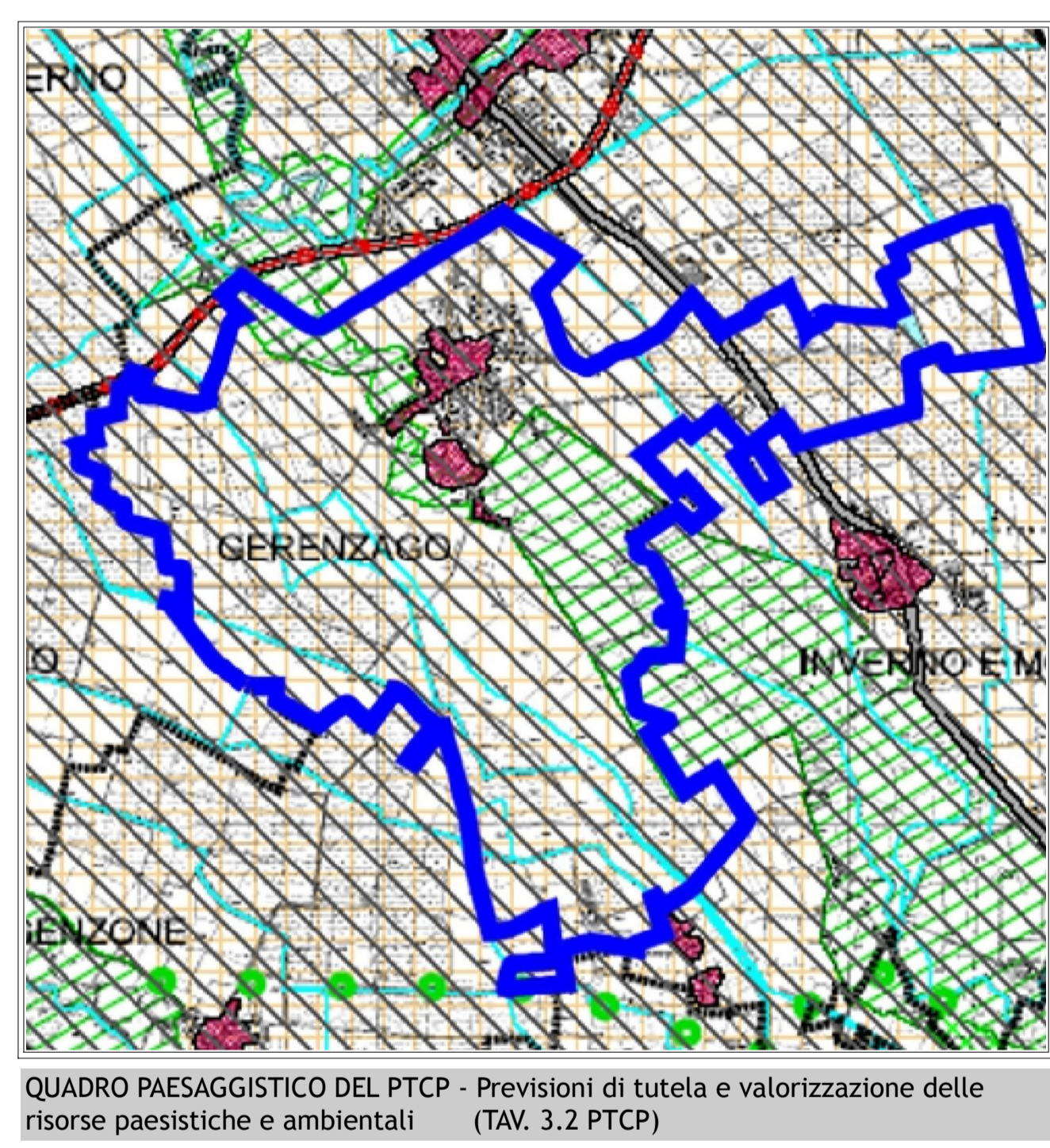
# INDICAZIONI DEGLI STRUMENTI SOVRAORDINATI



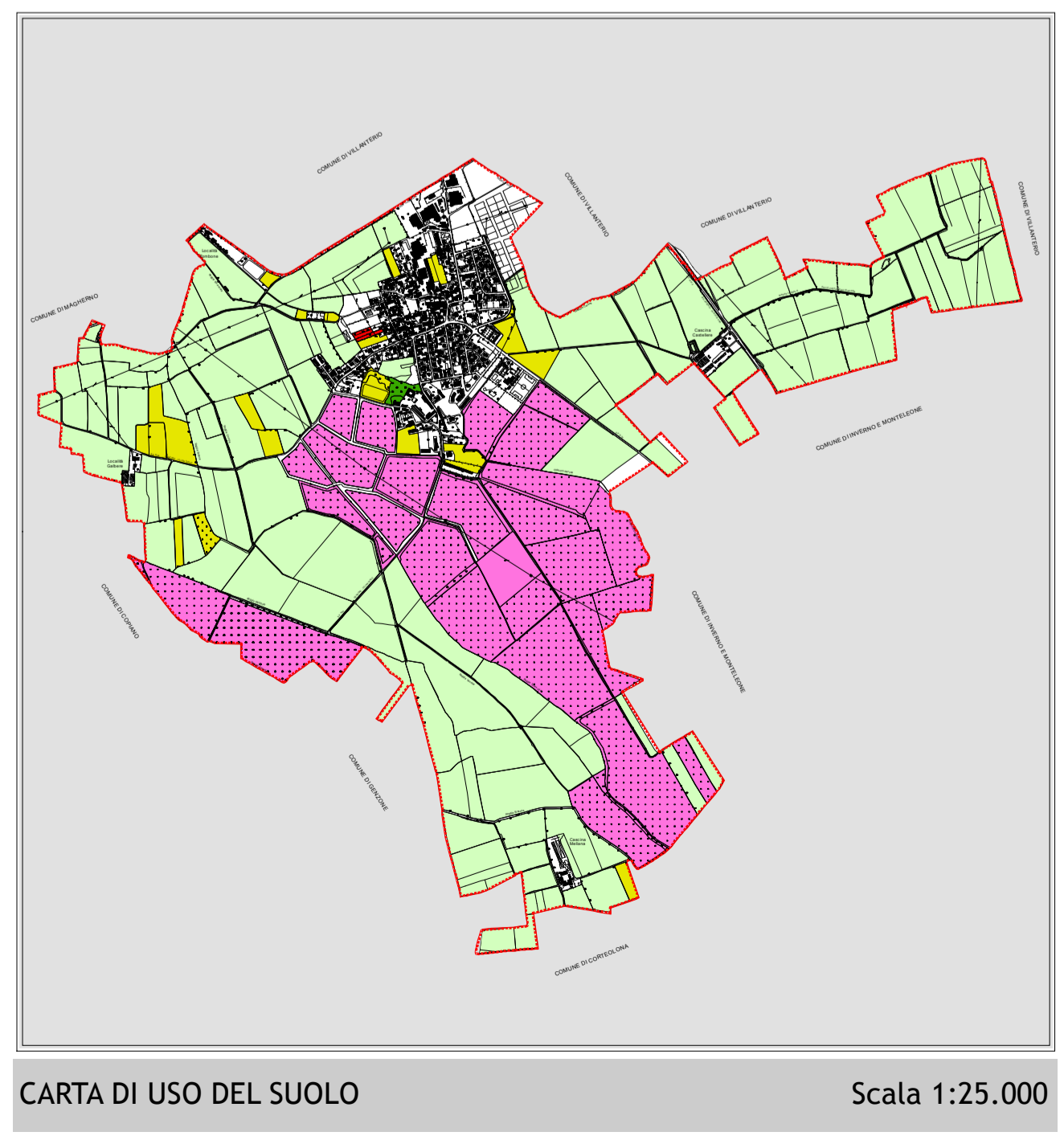
- LEGENDA**
- Area di particolare interesse ambientale e paesistico (tavola D del PPR)
  - Tutela paesaggistica del sistema vallivo del fiume Po (art. 20 c. 9 N.T. PPR)
  - Flumi e specchi d'acqua
  - Confini
  - Confine comunale



- LEGENDA**
- Ambiti di concentrazione delle politiche paesistico-ambientali del PTPC (art. 40 N.T. PTPC)



- LEGENDA**
- Previsioni di tutela e valorizzazione delle risorse paesistiche e ambientali



- LEGENDA**
- Ambiti degradati soggetti ad uso diverso
  - Boschi (ai sensi della L.r. 27/04)
  - Pioppeti / Arboricoltura da legno
  - Prati permanenti
  - Seminativo
  - CONFINI
  - Confine comunale



- LEGENDA**
- STRUTTURA URBANA**
- Perimetro del tessuto storico
  - Ambiti del tessuto storico e delle casine storiche
  - Ambiti del tessuto urbanizzato
- DEGRADO PAESAGGISTICO (art. 28 PPR)**
- FENOMENI DI DEGRADO**
- Processi di urbanizzazione, infrastrutturazione, pratiche e usi urbani
  - Polo produttivo a Nord di Gerenzago
  - Polo logistico di Villanterio
- Trasformazione della produzione agricola e zootecnica**
- Aree a colture specializzate: risale
  - Allevamenti zootecnici:
    - 1 - allevamento bovini, Cascina Mellana
    - 2 - allevamento suini, Cascina Castelere
- Sottoutilizzo, abbandono e dismissione**
- Edifici in stato di abbandono e degrado
- FENOMENI DETRATTORI**
- Potenziali elementi detrattori a carattere puntuale
  - Impianto sportivo comunale
  - Potenziali elementi detrattori a rete
  - Variante del tracciato della ex Strada Statale n.412
- RETE DEGLI ELEMENTI DI TUTELA PAESAGGISTICA**
- Elemento di 2° livello della RER
- RETE DEGLI ELEMENTI DI VALORE PAESAGGISTICO**
- Ambiti dei boschi (LR 31/2008 e s.m.l.)
  - Vincio paesaggistico ai sensi del DL 42/2004, art.142, c.1, lett.g)
  - Pioppeti
  - Aree di consolidamento dei caratteri naturalistici (tavole 3.1 e 3.2 PTPC)
  - Corsi e specchi d'acqua
  - Corridoi ecologici (tavole 3.1 e 3.2 del PTPC)
- Ambiti di interesse archeologico**
- Aree di rischio archeologico (tavola 3.3 PTPC)
- Viabilità storica (IGM 1890)**
- Tracciato stradale storico
- EMERGENZE PUNTUALI**
- VISUALI SENSIBILI**
- A Vista della roggia Emanuela
  - B Vista della Roggia in Strada Vicinale delle Castellere di Sopra
  - C Vista da Strada Vicinale delle Castellere di Sopra
  - D Vista da Cascina Castelere (SP412)
  - E Vista da Via De Gasperi
  - F Vista da Via Inverno (SP 34)
  - G Vista da Cascina Mellana
  - H Vista da SP34
  - I Vista da SP34
- EDIFICI DI INTERESSE STORICO E MONUMENTALE**
- Edifici monumentali**
- 1 Chiesa di S. Pudentiana
  - 2 Castello
- EDICOLE VOTIVE**
- Capellette
- CONFINI**
- Confine comunale

**COMUNE DI GERENZAGO**  
 PROVINCIA DI PAVIA

**PGT**  
 Piano di Governo del Territorio  
 ai sensi della Legge Regionale 11 marzo 2005, n. 12

**12** **DdP**  
 Documento di Piano

**Tavola Carta del paesaggio**  
 scale varie

allegato alla deliberazione di Consiglio Comunale n. .... del .....

SINDACO: Alessandro Perotti  
 TECNICO COMUNALE: ing. Luciano Borione  
 PROGETTISTA: dott. arch. Mario Rossetti  
 COLLABORATORI: dott. arch. Sara Perotti, dott. ing. Silvia Molteni, dott. ing. Anselmo Rossetti, geom. Mauro Scano  
 STUDIO MOSSOLANI: urbanistica architettura ingegneria  
 via della pace 14 - 27041 corteglio (parma) - tel. 0521 890906 - telefax 0521 85421 - www.studiomossolani.it